

# SYDLANGELAND KOMMUNE



Regulativ for kommunevandløb nr. 10

AFLØBET FRA ØEN

1997

## REGULATIV FOR AFLØBET FRA ØEN I MAGLEBY NOR.

### 1. GRUNDLAG FOR REGULATIVET.

Vandløbet "AFLØBET FRA ØEN I MAGLEBY NOR" er kommunevandløb nr. 10 (tidligere kommunevandløb nr. 15) i Sydlangeland Kommune.

Regulativet er udarbejdet på grundlag af vandløbsloven, Fyns Amts Regionplan 1993-2005, forslag til Fyns Amts Regionplan 1997-2009 - recipientkvalitetsplanen, samt det tidligere regulativ.

Regulativet erstatter det tidligere regulativ, der er vedtaget af Sydlangeland Kommune den 7. januar 1969 og godkendt af Svendborg Amtsråd den 28. maj 1969.

### 2. BESKRIVELSE AF VANDLØBET.

Vandløbet begynder ved bivej nr 76 (Vestervej) på matr.nr. 31 Magleby Nor, Magleby og løber mod øst og nord til Midterkanalen i Magleby Nor i skel mellem matr.nr. 29 og 30 b Magleby Nor, Magleby.

Ved rørdløbet skal det åbne vandløbs bund flugte med bunden af rørledningen og vandløbet skal have et jævnt fordelt fald på 20 cm til Midterkanalen (ca. 0,3 promille).

De åbne strækninger af vandløbet er registreret efter Naturbeskyttelseslovens § 3.

### 3. VANDLØBETS SKIKKELSE.

Vandløbets skikkelse er og skal være følgende:

"15 Station	ÅBENT VANDLØB		RØRLEDNING		Kote	Fald 0/00	Bemærkninger
	Længde	Bundbr.	Længde	Diam.			
0 642	642	0,55 m				ca. 0,3	Vestervej Midterkanalen
	642		0				

Skråningsanlægget er og skal være 1.0.

### 4. BYGVÆRKER.

Under Vestervejen er en rørunderføring bestående af Ø15 cm rør.

## **5. SEJLADS**

Der kan ikke sejles på vandløbet.

## **6. GENERELLE ADMINISTRATIVE BESTEMMELSER.**

1. Vandløbene administreres af Sydlangeland kommunalbestyrelse, som vandløbsmyndighed.
2. Vandløbene med bygværker m.v. skal vedligeholdes som fastsat i særbestemmelserne for det enkelte vandløb således, at den for vandløbene fastsatte skikkelse eller vandføringsevne ikke ændres.
3. Vandløbenes vedligeholdelse, - men ikke hel eller delvis fornyelse af rørlagte strækninger - , påhviler vandløbsmyndigheden.
4. Bygværker, såsom styrt, stryg og skråningsanlæg m.v., der er udført af hensyn til vandløbene, vedligeholdes som dele af vandløbene. Vedligeholdelsen af øvrige bygværker, såsom broer, stemmeværker, overkørsler, stensætninger, støttemure, private diger og vandingsanlæg m.v., påhviler de respektive ejere eller brugere.

Ejerne eller brugerne har pligt til at optage slam, grene og grøde m.v., der har samlet sig ved bygværker, jf. vandløbsloven § 27, stk. 4.

Bygværker, der ikke vedligeholdes forsvarligt, kan fjernes eller istansættes på vandløbsmyndighedens foranstaltning og på ejerens bekostning.

Beplantningen langs vandløbene, skal bevares af hensyn til dens grødebegrænsende virkning. Ændringer af beplantningen langs vandløbene kræver vandløbsmyndighedens tilladelse.

Såfremt dele af beplantningen er til hinder for nødvendig maskinel vedligeholdelse af vandløbene, kan vandløbsmyndigheden foretage en nødvendig udynding.

5. Vandløbsmyndigheden kan foretage beplantning langs vandløbene samt foretage miljøforbedrende foranstaltninger, såsom

placere større sten i vandløbet  
 etablere strømkoncentratorer  
 etablere gydebanker  
 fjerne spærringer for fri faunapassage

I den sammenhæng bemærkes det, at enhver, der bevisligt lider tab ved gennemførelse af en miljøforbedrende foranstaltning, har ret til erstatning.

Baggrunden herfor er, at man ønsker, at etableringen af disse miljøforbedrende foranstaltninger administrativt kan ske så smidigt som muligt.

## **7. BREDEJERFORHOLD.**

1. På 2,0 m brede bræmmer langs vandløbets øverste kant må der ikke pløjes eller dyrkes, anbringes hegn eller foretages andet, der kan hindre eller vanskeliggøre vedligeholdelsesarbejdet og tilsynets færdsel.
2. De til vandløbene grænsende ejendommens ejere eller brugere er i øvrigt pligtige at tåle de fornødne vedligeholdelsesarbejders udførelse, herunder transport af materialer og maskiner og disses arbejde langs vandløbets bredder. Det bemærkes, at arbejdsbæltet kan blive over 8 m bredt. Det bestemmes, at bygninger, bygværker, faste hegn, beplantning, udgravninger og lignende anlæg af blivende art ikke uden vandløbsmyndighedens tilladelse må anbringes øverste vandløbskant nærmere end 8 m og for rørlagte strækninger ikke nærmere end 5 m fra ledningens midte. Undtaget herfra er den under Generelle Administrative Bestemmelser, pkt. 5, anførte beplantning.
3. De til vandløbene grænsende arealer må ikke uden vandløbsmyndighedens tilladelse benyttes til løsdrift, med mindre der opsættes og vedligeholdes et forsvarligt hegn langs med og mindst 2,0 m fra øverste vandløbskant. Sådanne hegn er ejerne pligtige at fjerne inden 2 uger efter tilsynets meddelelse, såfremt dette er nødvendigt af hensyn til maskinel udførelse af vedligeholdelsesarbejdet. Vandløbsmyndigheden kan dog - uden varsel - på egen bekostning foretage midlertidig flytning af hegn.
4. I henhold til vandløbslovens § 6 må ingen bortlede vandet fra vandløbene eller foranledige, at vandstanden i vandløbene forandres, eller at vandets frie løb forhindres.

Regulering, herunder rørlægning af vandløbene og etablering af broer og overkørsler, må kun finde sted efter vandløbsmyndighedens bestemmelser.

I det hele taget må ingen uden tilladelse fra vandmyndigheden foretage foranstaltninger ved vandløbene med anlæg, hvorved tilstanden ved disse kommer i strid med bestemmelserne i dette regulativ eller vandløbsloven.

5. Vandløbene må ikke tilføres faste stoffer, haveaffald, spildevand eller andre væsker, der foranlediger aflejringer i vandløbet eller forurener dets vand jf. miljøbeskyttelseslovens bestemmelser.

Ved etablering af drænudløb, skal der foretages foranstaltninger til sikring mod tilførsel af sand m.m. til vandløbet.

Omkostninger ved anlæg, drift og vedligeholdelse af drænledninger med udløb i vandløbet er vandløbsmyndigheden uvedkommen

6. De tilgrænsende lodsejere kan uden tilladelse oppumpe vand fra vandløbene til kreaturvanding med mulepumpe eller evt. vindpumpe. Vandløbsmyndigheden kan meddele tilladelse til indretning af egentlige vandingssteder, der da skal udgraves udenfor vandløbenes profil og den dyrkningsfrie bræmme og indhegnes således, at krea-

turer ikke kan træde ud i vandløbet, samt sikres således, at udtrædning af jord i strømløbet ikke finder sted. Anden vandindtagning må ikke finde sted uden tilladelse, jf. vandforsyningslovens bestemmelser.

7. Nye tilløb og tilløb, der reguleres, skal så vidt muligt forsynes med en overkørsel med 4 m ovenbredde ved udløbet til brug for transport af materiel, der anvendes ved vandløbenes vedligeholdelse.
8. Den ved vandløbene værende afmærkning med stationeringspæle, spunsvægge, bundpæle og vandstandsskalaer må ikke beskadiges eller fjernes. Sker dette, er den ansvarlige for beskadigelsen eller fjernelsen, pligtig at bekoste retableringen.
9. Beskadiges vandløb, diger, faskiner, bygværker eller andre anlæg ved vandløbene, eller foretages der foranstaltninger i strid med vandløbsloven eller bestemmelser i dette regulativ, kan vandløbsmyndigheden meddele påbud om genoprettelse af den tidligere tilstand.

Er et påbud ikke efterkommet inden udløbet af den fastsatte frist, kan vandløbsmyndigheden foretage det fornødne på den forpligtedes regning, jf. vandløbslovens § 54.

Er der fare for, at betydelig skade kan ske på grund af usædvanlige nedbørsforhold eller andre udefra kommende usædvanlige begivenheder, kan vandløbsmyndigheden foretage det fornødne uden påbud og på den forpligtedes regning, jf. vandløbslovens § 55.

10. Udløb fra drænledninger skal udføres og vedligeholdes således, at de ikke gør skade på vandløbenes skråninger. Udførelse af andre rørledninger og lægning af kabler, rørledninger og lignende under vandløbet, må kun ske efter forud indhentet tilladelse fra vandløbsmyndigheden.
11. Overtrædelse af bestemmelserne i regulativet straffes med bøde, jf. vandløbslovens § 85.

## **8. VEDLIGEHOLDELSE.**

1. Vandløbsmyndigheden afgør, om vedligeholdelsen skal udføres i entreprise eller ved egen foranstaltning og om vedligeholdelsen skal udføres manuelt eller maskinelt.
2. Vandløbet er målsat i Fyns Amts regionplan 1993 - 2005 og forslag til Fyns Amts Regionplan 1997-2009, hvoaf det fremgår at vandløbet indgår under kategori G, d.v.s. vandløbet skal være æstetisk tilfredsstillende.

Vandløbsmyndigheden har besluttet, at vedligeholdelsen af hvert enkelt vandløb skal udføres således, at vandløbets fysiske tilstand er i overensstemmelse med de krav, recipientkvalitetsmålsætningen stiller hertil.

3. Ved tilrettelæggelse af vedligeholdelsesarbejdet skal ulemper, som ejere og brugere skal tåle, søges ligeligt fordelt på begge sider af vandløbet.
4. Vedligeholdelsens omfang vurderes af vandløbsmyndigheden ud fra en afvejning af miljøinteresser og afvandingsinteresser. Vandløbsmyndigheden kan vælge at udføre vedligeholdelsesarbejderne på mindre delstrækninger med en tidsmæssig forskydning.
5. Vedligeholdelse af rørlagte vandløbsstrækninger udføres kun, når vandløbsmyndigheden finder det påkrævet.  
Vedligeholdelsen omfatter oprensning af brønde, sandfang og riste. Udskiftning og reovering af rørlægning udføres af lodsejerne for egen regning. Udgifterne fordeles på interessenterne efter vandløbslovens bestemmelser.
6. Det oprensede fyld, der fremkommer ved vandløbets vedligeholdelse, er ejerne eller brugerne af de tilstødende jorder pligtige at fjerne eller sprede hvert år inden 1. maj. Udspreddingen skal ske i et maksimum 10 cm tykt lag, mindst 2 m fra vandløbskanten.

Det påhviler den enkelte ejer eller bruger selv at undersøge, om der er oplagt fyld, som skal fjernes eller spredes. Undlader en ejer eller bruger at fjerne eller sprede den oplagte fyld, kan vandløbsmyndigheden med 2 ugers skriftlig varsel til ejeren eller brugeren lade arbejdet udføre på den pågældendes bekostning.

7. Alle for vandløbet fremmede emner, såsom plastic, sække, flasker og lignende, opsamles og oplægges på vandløbskanten, hvorfra de fjernes af ejeren eller brugeren.
8. Hvis der indtræder fare for betydelig skade som følge af unormale aflejringer eller grødevækst i vandløbet, kan vandløbsmyndigheden iværksætte ekstraordinær vedligeholdelse. Det forudsættes dog, at lodsejere fremsætter ønske herom, og at det vurderes at have betydning for en væsentlig del af de berørte områder.

## **9. BESTEMMELSER OM VEDLIGEHOLDELSERBEJDETS UDFØRELSE.**

1. Slåning af bredvegetationen, der kan foretages manuelt, med motordrevne håndredskaber eller slagleklipper foretages normalt 1 gang om året i perioden 15. august til 15. oktober.
2. Grødeskæring foretages normalt en gang årligt og i et omfang efter behov. Hvis det sker, skal det så vidt muligt gøres med le, eventuelt motordrevet. Hvor de fysiske forhold gør det påkrævet, kan arbejdet dog udføres med maskine.
3. Afskåren grøde tages på land.
4. Vandløbene skal henligge i naturlig tilstand. Der må ikke foretages opgravning eller bundskovling, medmindre særlige forhold taler for det. Nedskred, nedfaldne grene og

andet, der hindrer vandets frie løb, oprensnes. Større udskredne sten skal dog blive liggende, hvis de ikke i væsentlig grad hindre vandets frie løb.

5. Hvor det er påkrævet for at sikre vandets frie løb, foretages bundskovling af sandbanker og aflejringer.
6. Efter behov kan vandløbsmyndigheden lade udføre supplerende vedligeholdelse.
7. Udføres vedligeholdelsen maskinelt, kan hele vandløbet eller dele heraf gives indtil 20 cm større dybde end fastsat i regulativet, og ny oprensning i bunden kan derefter udsættes til vandløbets dybde er 10 cm mindre end angivet i regulativet.

### **10 TILSYN.**

Tilsyn med vandløbet udøves af Sydlangeland kommune i forbindelse med vedligeholdelsen. Lodsejere, organisationer eller andre, der har ønske om at foretage besigtigelse af vandløbet, kan træffe nærmere aftale om dette ved henvendelse til Teknisk forvaltning, Vågebjergvej 5, 5932 Humble. Tlf. 62 57 11 00.

### **11. REVISION.**


Senest den 1. januar 2008 skal der foretages en vurdering af, om forudsætningerne for regulativet er ændret, således at bestemmelserne skal revideres.


### **12. IKRAFTTRÆDEN.**

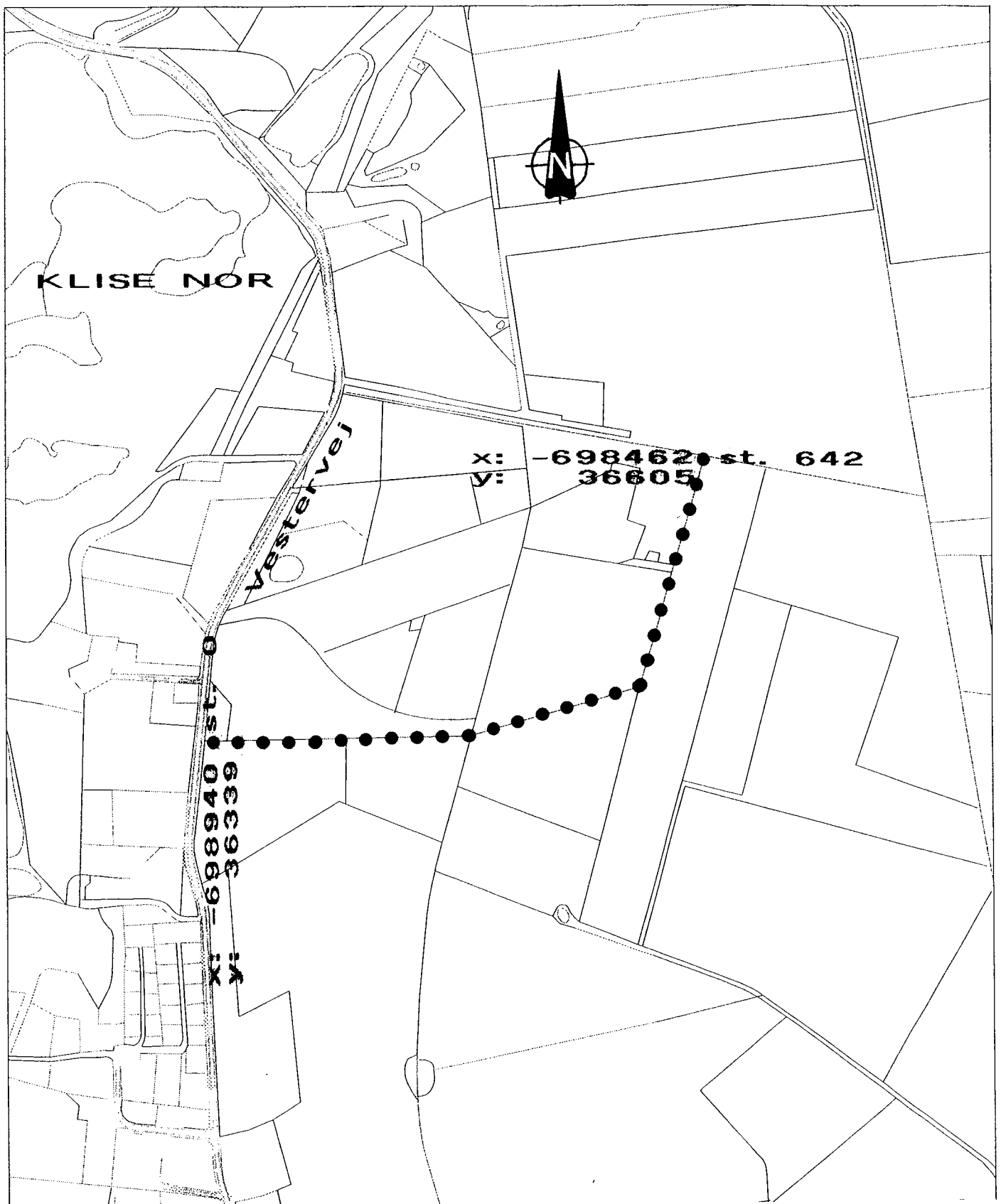
Det godkendte forslag til regulativet har været fremlagt til offentligt gennemsyn i 8 uger (fra den 9. september 1997 til den 4. november 1997) med opfordring til enhver om at komme med bemærkninger og ændringsforslag.

Regulativet er endeligt vedtaget af Sydlangeland kommunalbestyrelse - med mindre rettelser i forhold til forslaget til regulativet.

Således endelig vedtaget af Sydlangeland kommunalbestyrelse  
den 2. december 1997

  
Knud Gether  
borgmester

  
Peter B. Andreasen  
kommuneingeniør



## AFLØBET FRA ØEN

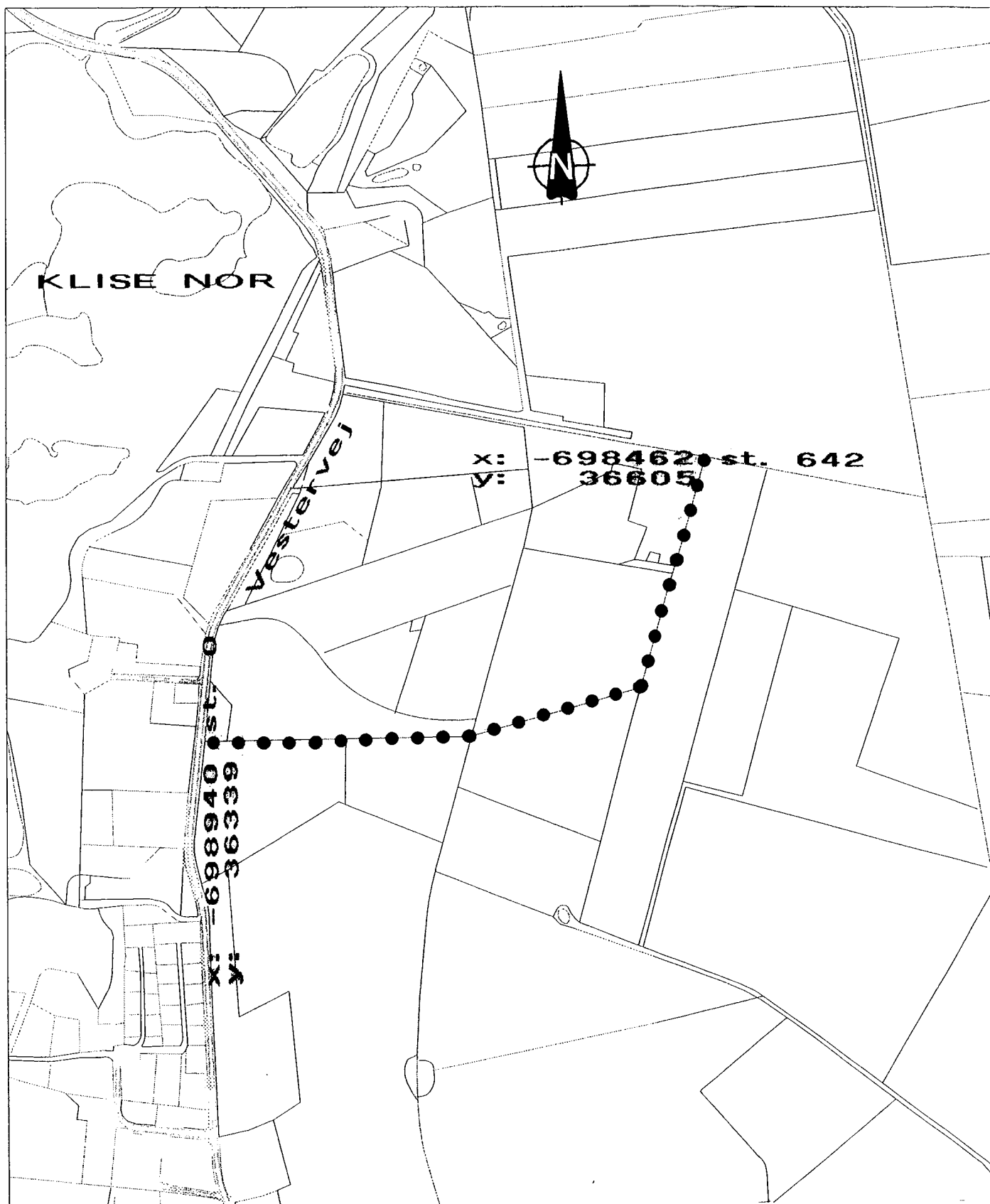
MÅL: 1:5000

●●●●● ÅBENT VANDLØB

———— RØRLEDNING

Koordinater: System 34





# AFLØBET FRA ØEN

MÅL: 1:5000

●●●●● ÅBENT VANDLØB

———— RØRLEDNING

Koordinater: System 34